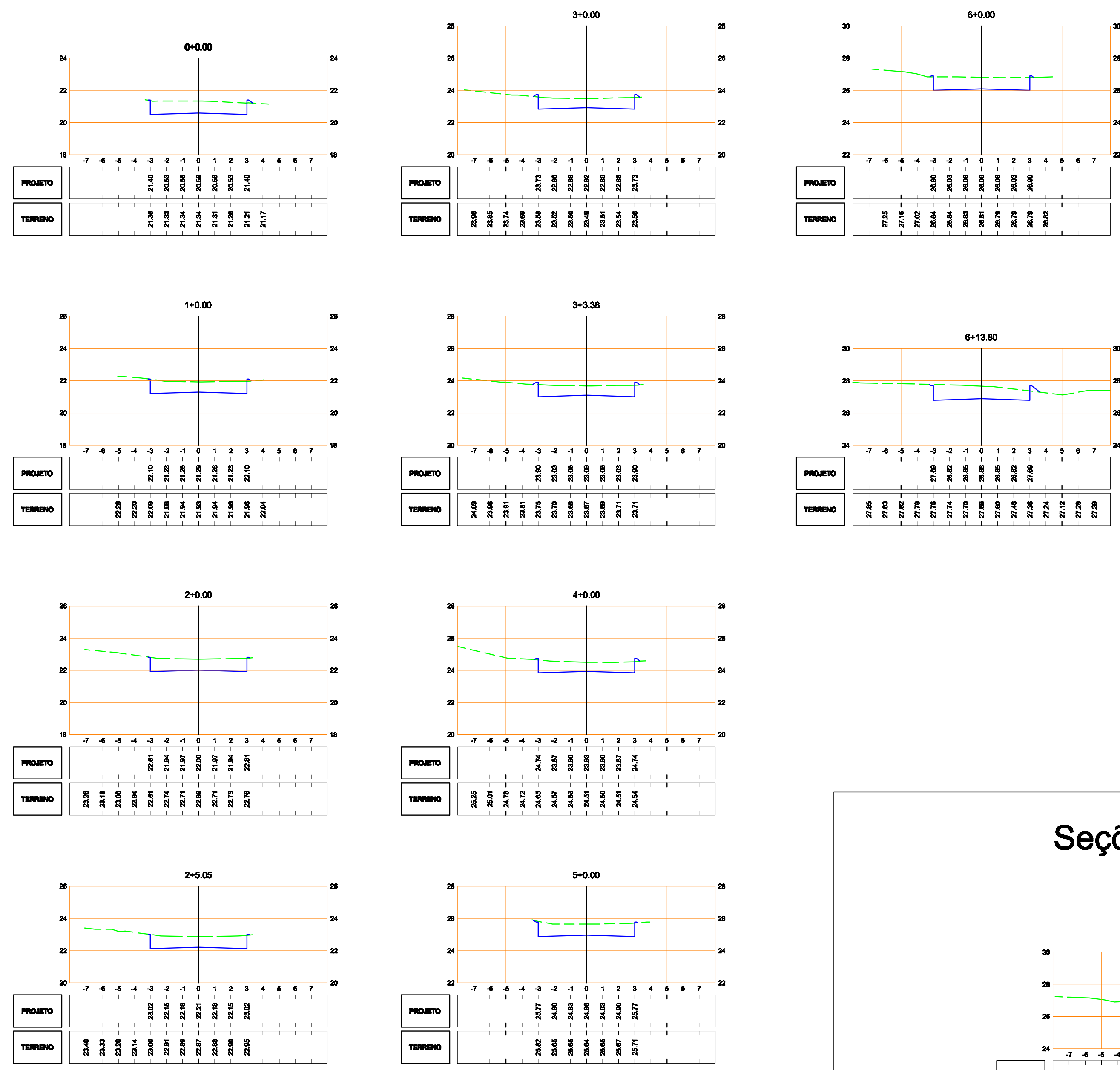
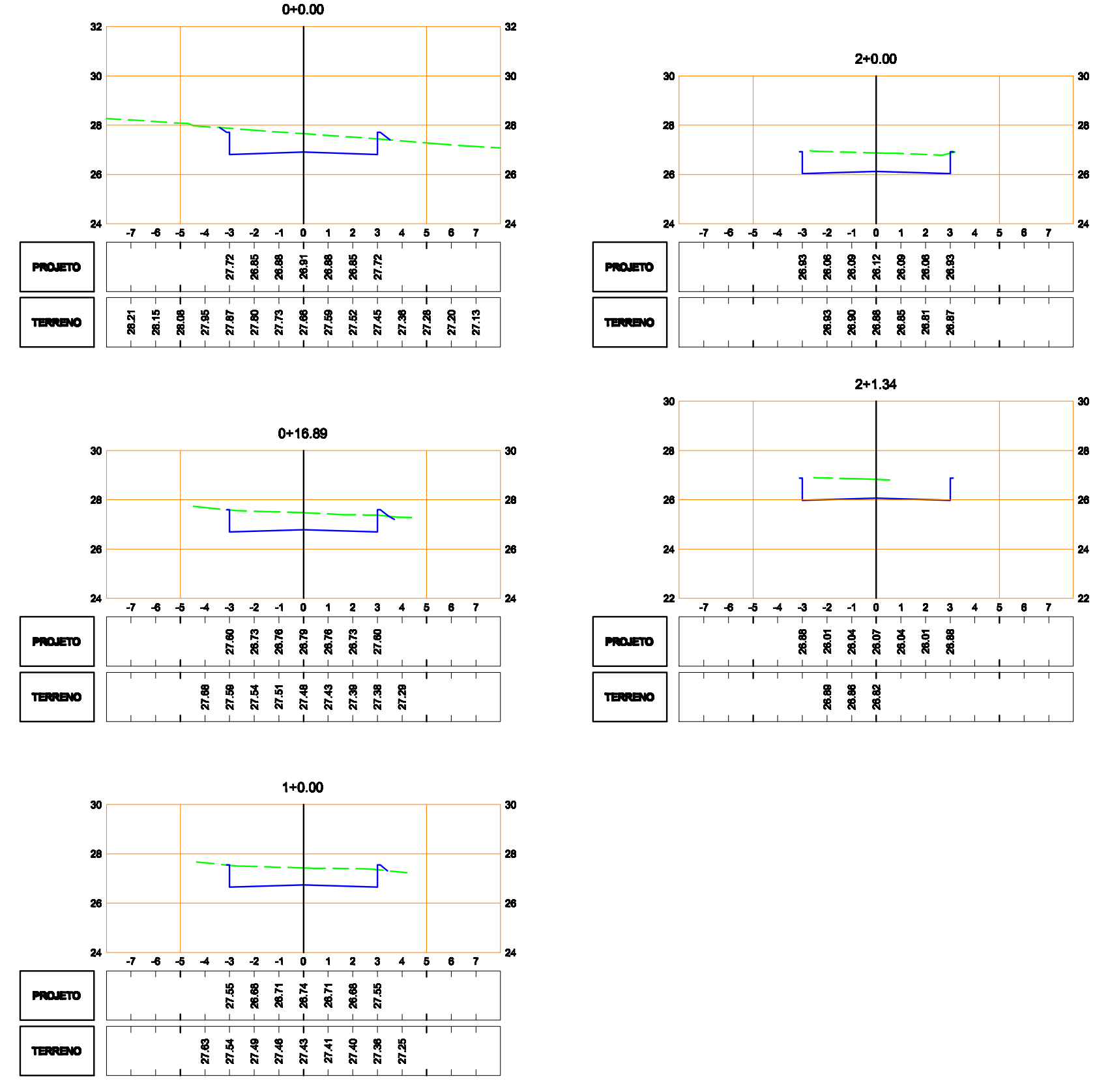


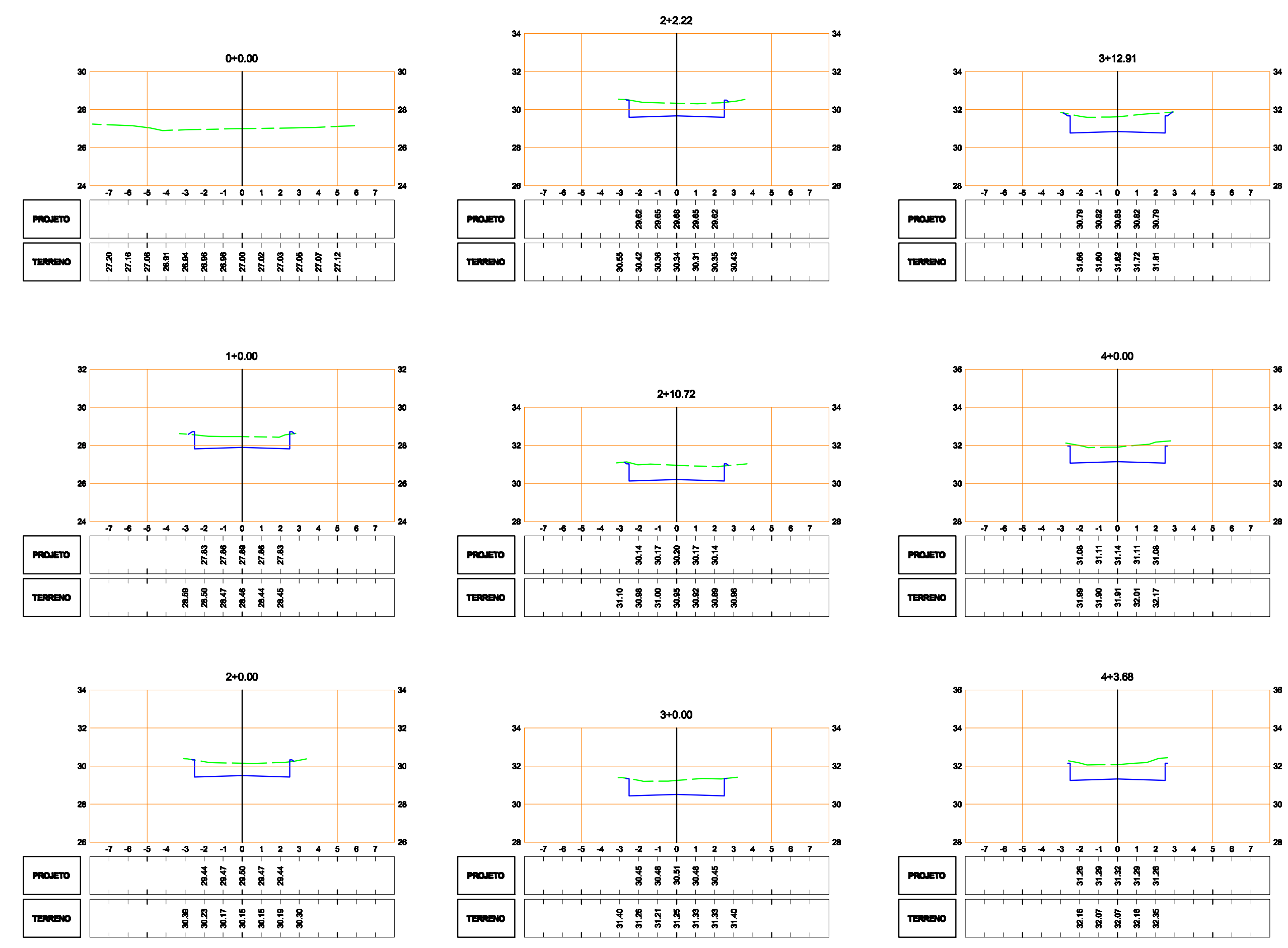
### Seções Transversais - RUA PRINCIPAL



### Seções Transversais - RUA AUXILIAR



### Seções Transversais - RUA PRINCIPAL - TRECHO AUXILIAR



### LEGENDA

- TERRENO NATURAL
- GREIDE DE TERRAPLENAGEM
- ÁREA DE CORTE
- ÁREA DE ATERRO

### NOTAS

1. OS VALORES APRESENTADOS SÃO GEOMÉTRICOS, DEVENDO SER VERIFICADOS OS FATORES DE EMPOLAMENTO, A DEPENDER DE CADA TIPO DE MATERIAL;
2. TODO MATERIAL DE CORTE EM QUESTÃO SERÁ DESTINADO PARA BOTA-FORA, COM DIRECIONAMENTO DE ACORDO COM NECESSIDADE DEFINIDA PELA PREFEITURA.



RESPONSÁVEL TÉCNICO:  <b>Larry Uchôa Guimarães</b> Arquiteto e Urbanista CAU n. A149779-D	CLIENTE:  PREFEITURA MUNICIPAL DE PROPRIÁ CNPJ: 13.117.320/0001-78	FOLHA:  <h1 style="margin: 0;">15/15</h1> REVISÃO:  <h2 style="margin: 0;">00</h2> TIPO DE PROJETO: GEOMÉTRICO ETAPA DO PROJETO: EXECUTIVO ESCALA: H=1:200 V=1:200 DATA: ABRIL/2022 DESENHISTA: Larry Uchôa Arq. ARQUIVO: larryuchoa.urb@gmail.com
EMPREENDIMENTO: CLIENTE: PREFEITURA MUNICIPAL DE PROPRIÁ / CNPJ: 13.117.320/0001-78 OBRA: CONSTRUÇÃO DE INFRAESTRUTURA PARA RUAS DO POVOADO PADRE CÍCERO ENDEREÇO: POVOADO PADRE CÍCERO, MUNICÍPIO DE PROPRIÁ		