

QUADRO DE PAVIMENTAÇÃO			
RUAS	MEIO FIO-m	PAVIMENTO-m²	CALÇADA
RUA DO REMANSO	466,94 m	2.706,01 m²	600,44 m²
RUA R O	225,37 m	541,36 m²	109,12 m²
RUA R N	285,08 m	950,67 m²	311,25 m²
RUA R R	280,03 m	744,57 m²	157,41 m²
RUA R F	142,61 m	383,35 m²	74,68 m²
RUA DO FUNDO	328,34 m	689,17 m²	155,50 m²
TOTAL	1.728,37 m	6.015,13 m²	1.408,40 m²

Parada Obrigatória

ÁREA DAS RUAS = 6.127,700 m²
ÁREA DAS CALÇADAS = 2.387,000 m²

A18 Sinalização ou Lombada

R19

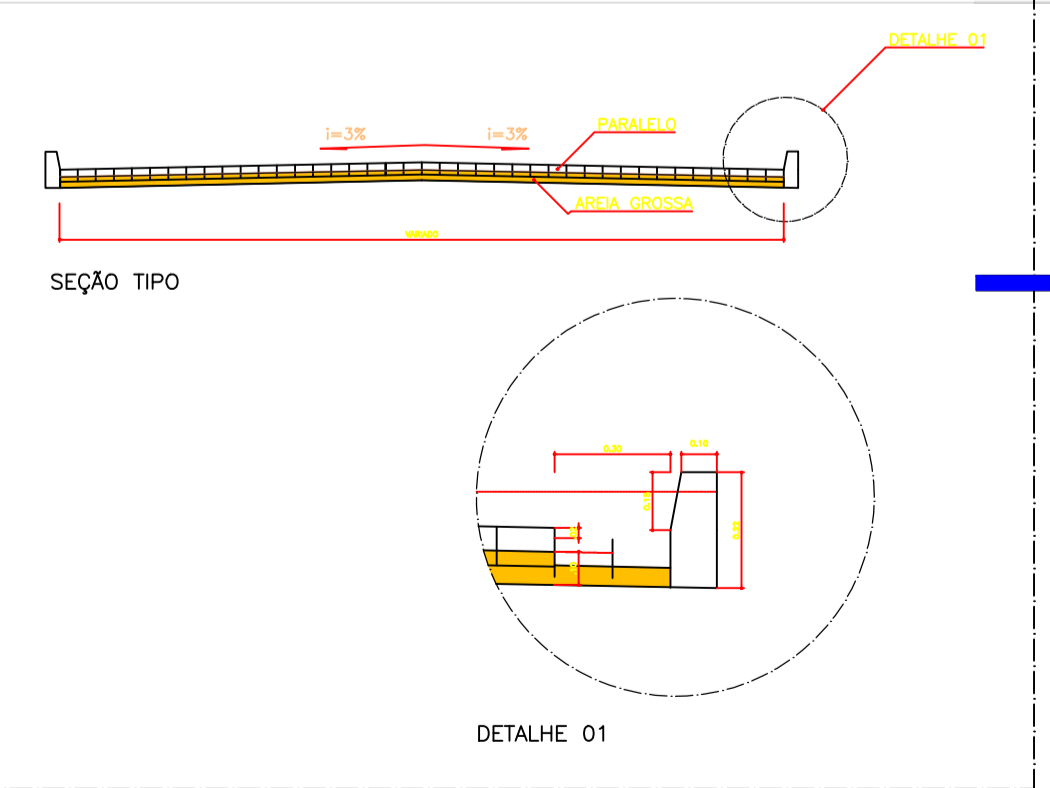
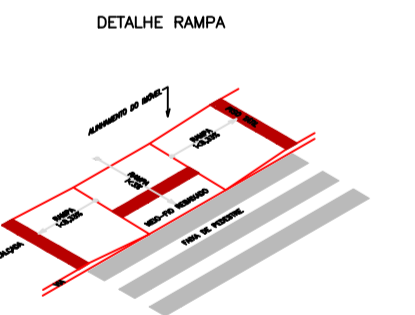
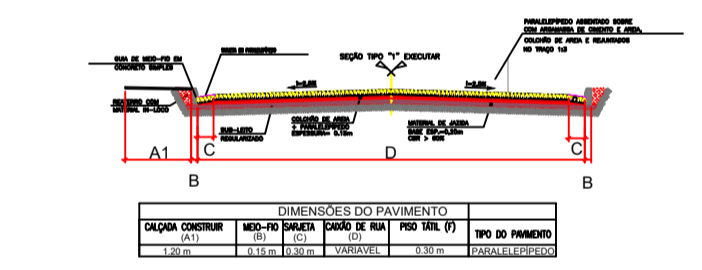
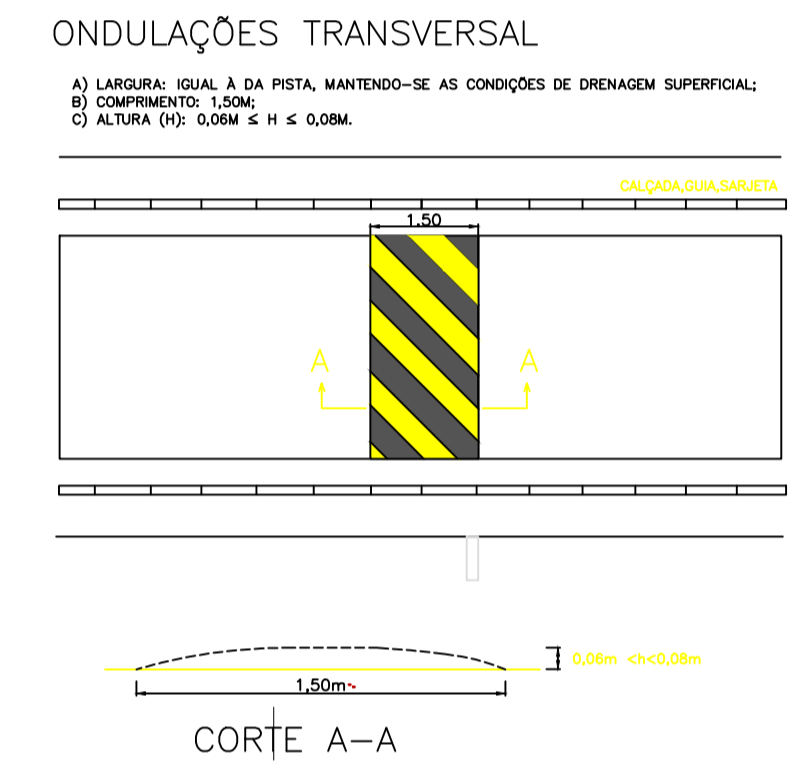
Sinal	Forma	Código	Cor
R-1	Fundo	Vermelho	Branco
	Oris interno	Branco	Vermelho
	Oris externo	Vermelho	Branco
Via Urbana	Lado (m)	0,35	0,028
	Orig. interna (m)	0,028	0,050

Forma	Cor
Fundo	Branco
Símbolo	Preto
Oris interno	Preto
Oris externo	Branco
Letra	Branco

Via Urbana <th>Lado (m) <th>Orig. interna (m) <th>Orig. externa (m) </th></th></th>	Lado (m) <th>Orig. interna (m) <th>Orig. externa (m) </th></th>	Orig. interna (m) <th>Orig. externa (m) </th>	Orig. externa (m)
Urbana	0,45	0,010	0,020

Forma	Cor
Oris interno	Branco
Oris externo	Preto
Letra	Vermelho
Preto	Preto

Via Urbana <th>Dímetro (m) <th>Oris (m) </th></th>	Dímetro (m) <th>Oris (m) </th>	Oris (m)
Urbana	0,35	0,050



CONVENÇÕES

- CERCAS EXISTENTE
- CERCAS A SER RECUADA
- POSTES EXISTENTE
- POSTES A SER RECUADO
- EDIFICAÇÕES
- PONTO DE ÔNIBUS
- PAVIMENTAÇÃO - PARALELEPÍPEDO
- PASSEIO A EXECUTAR - 1,20 e 1,50m ACESSÍVEL
- PASSEIO A MANTER (NÃO ACESSÍVEL)
- PASSEIO A MANTER (ACESSÍVEL)
- PASSEIO A EXISTENTE DEMOLIR E REFAZER
- ÁRVORE



Trav. Sete de Setembro 37, Propriá-SE
CEP: 49.900-000
Fone: (79)3322-1033

CONSTRUTORA **Projeto Ltda.**

Projetos Topográficos e Construções Ltda.
Rua Alto do Santo Antonio nº1149 - CEP: 49.900-000 - Propriá-SE
CNPJ: 13.005.210/0001-14 - Ins. Estadual: 27.079.530-8
Tel/Fax:(79) 3322-1519/99946-9730
Email: construtoraprojetop@yahoo.com.br

PROPRIETÁRIO	VALBERTO DE OLIVEIRA LIMA PREFEITO MUNICIPAL		
PROJETO	CHRISTIANNE DEDA DIAS ENGENHEIRA CIVIL		
RESPONSÁVEL TÉCNICO	FRANCISCO XAVIER NETO ENGENHEIRO CIVIL		
PROPRIETÁRIO	PREFEITURA MUNICIPAL DE PROPRIÁ		
PROJETO	PROJETO DE PAVIMENTAÇÃO, SINALIZAÇÃO E ACESSIBILIDADE		
ENDEREÇO	RUAS DO BAIRRO MARIA DO CARMO		
TÍTULO	IMPLANTAÇÃO		
PROJ.	TOPOGRAFO	DESENHO	FOLHA
APROV.	ESCALA 1 : 750		01 / 01
DATA	OUTUBRO - 2020		