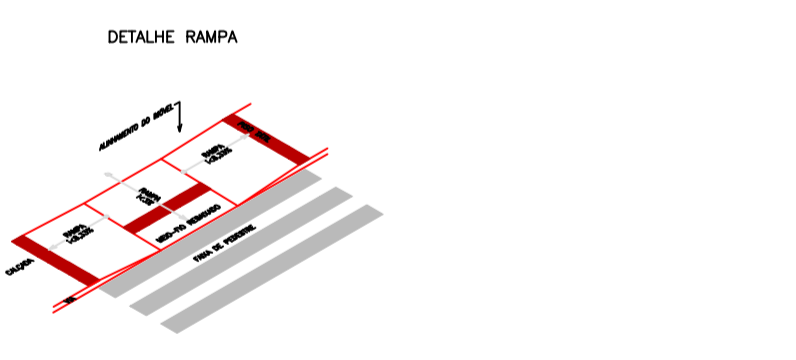
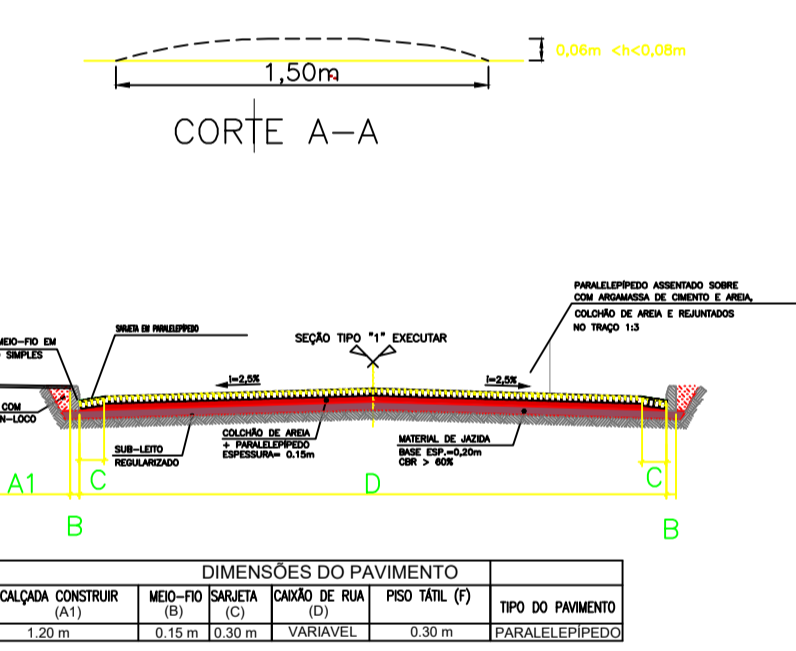
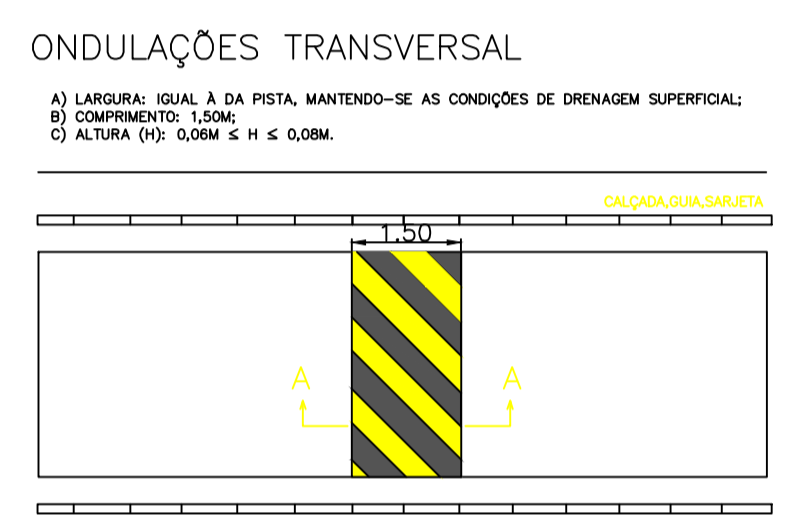



Sinal	Forma	Código	Cor
PARE	Fundo	R-1	Vermelha
	Oro interno		Branco
	Oro externo		Vermelha
	Letra		Branco
Parada Obrigatória			
Forma	Cor		
A18	Fundo	Amarelo	
	Símbolo	Preto	
	Oro interno	Preto	
Oro externo	Amarelo		
Letra	Preto		
A18 Saliência ou Lombada			
Forma	Cor		
R19	Fundo	Branco	
	Símbolo	Preto	
	Oro	Vermelha	
Obrigação/restrrição			
Via		Dímetro (m)	Oro (m)
Urbana		0,35	0,050



QUADRO DE PAVIMENTAÇÃO			
RUAS	MEIO FIO-m	PAVIMENTO-m ²	CALÇADA
RUA H	159,70 m	627,12 m ²	67,88 m ²
RUA K	178,92 m	758,95 m ²	99,08 m ²
RUA G I	123,42 m	1070,19 m ²	136,18 m ²
TOTAL	462,04 m	2.456,26 m ²	303,14 m ²

CONVENÇÕES

- SENTIDO DO ESCOAMENTO
- CERCAS EXISTENTE
- CERCAS A SER RECUADA
- POSTES EXISTENTE
- POSTES A SER RECUADO
- EDIFICAÇÕES
- PONTO DE ÔNIBUS
- PAVIMENTAÇÃO - PARALELEPÍPEDO
- PASSEIO A EXECUTAR - 1,20m ACESSÍVEL
- PASSEIO A DEMOLIR E CONSTRUIR
- PASSEIO A DEMOLIR
- PASSEIO A CONSERVAR NÃO ACESSÍVEL
- ÁRVORE A REMOVER



Trav. Sete de Setembro 37, Propriá-SE
 CEP: 49.900-000
 Fone: (79)3322-1033

CONSTRUTORA
Projeto Ltda.
 Projetos Topográficos e Construções Ltda.
 Rua Alto do Santo Antonio nº1149 - CEP: 49.900-000 - Propriá-SE
 CNPJ: 13.005.210/0001-14 - Ins.Estadual: 27.079.530-8
 Tel/Fax:(79) 3322-1519/99946-9730
 Email: construtoraprojetop@yahoo.com.br

PROPRIETÁRIO	VALBERTO DE OLIVEIRA LIMA PREFEITO MUNICIPAL		
PROJETO	CHRISTIANNE DEDA DIAS ENGENHEIRA CIVIL	APROVADO	
RESPONSÁVEL TÉCNICO	FRANCISCO XAVIER NETO ENGENHEIRO CIVIL		
PREFEITURA MUNICIPAL DE PROPRIÁ			
PROJETO	PROJETO DE ESTAQUEAMENTO DE RUAS		
ENDEREÇO	RUAS DO BAIRRO MARIA DO CARMO MURIBECA - SERGIPE		
TÍTULO IMPLANTAÇÃO			
PROJ.	TOPOGRAFO	DESENHO	FOLHA
APROV.	ESCALA 1 : 500		02/03
DATA	OUTUBRO - 2020		