










## LEGENDA

-  - INDICAÇÃO DE SINALIZAÇÃO VERTICAL EM PLANTA COM POSTE ÚNICO
-  - INDICAÇÃO DE SINALIZAÇÃO PARA LOGRADOURO EM PLANTA
-  - INDICAÇÃO DE SALIÊNCIA POR LOMBADA
-  - VIAS CONTEMPLADAS NO ESCOPO DO PROJETO
-  - LINHA DE BORDO (LBO), SINALIZAÇÃO HORIZONTAL QUE DELIMITA A PARTE DA PISTA DESTINADA AO DESLOCAMENTO DOS VEÍCULOS, ESTABELECEANDO OS LIMITES LATERAIS ATRAVÉS DE FAIXA CONTÍNUA PINTADA NA COR BRANCA, ESP.: 0,10m.
-  - LINHA SIMPLES CONTÍNUA (LFO-1), SINALIZAÇÃO HORIZONTAL INDICANDO SENTIDO ÚNICO, ATRAVÉS DE FAIXA PINTADA NA COR AMARELA, ESP.: 0,10m.
-  - SINALIZAÇÃO HORIZONTAL TIPO "FAIXA DE PEDESTRE", PINTADA NAS CORES AZUL E BRANCA (VER DETALHES GERAIS)

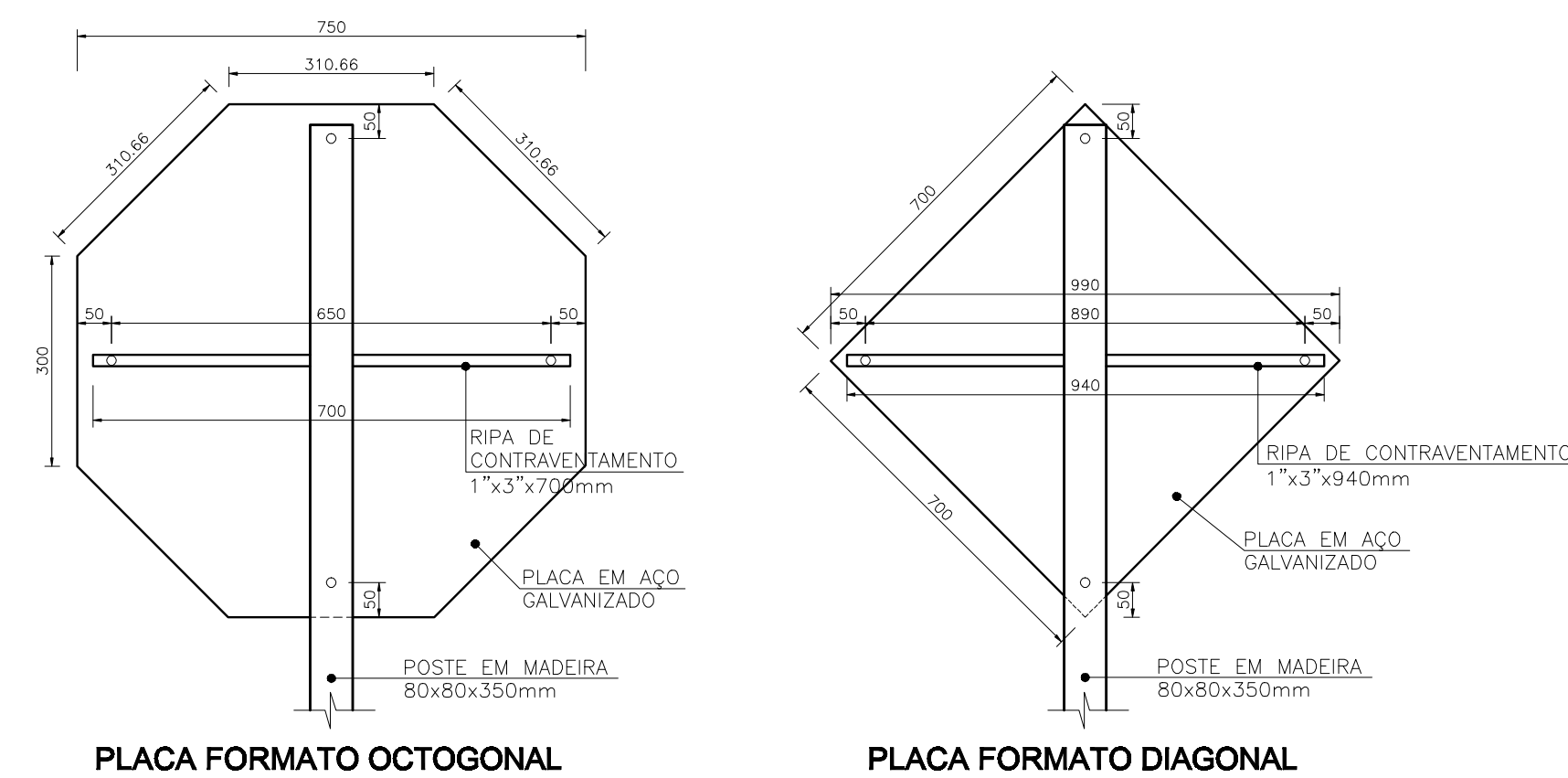
## PLACAS DE ADVERTÊNCIA



## PLACAS DE REGULAMENTAÇÃO



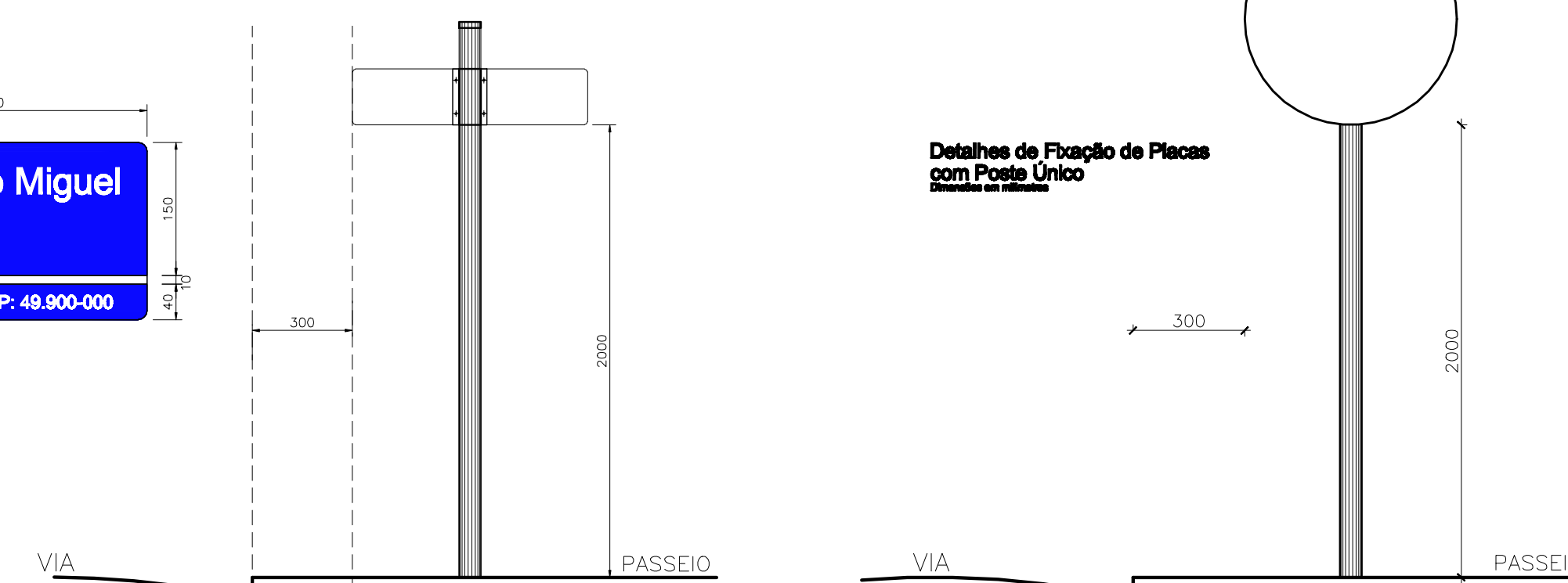
## DIMENSÕES DAS PLACAS



## DETALHES DAS PLACAS DE LOGRADOURO



## DETALHES DE FIXAÇÃO DAS PLACAS



## NOTAS



RESPONSÁVEL TÉCNICO:	CLIENTE:	FOLHA:
		<b>03/03</b>
Larry Uchôa Guimarães Arquiteto e Urbanista CAU n. A149779-D	PREFEITURA MUNICIPAL DE PROPRIÁ CNPJ: 13.117.320/0001-78	REVISÃO:
		<b>00</b>
EMPREENHIMENTO:	TIPO DE PROJETO:	
CLIENTE: PREFEITURA MUNICIPAL DE PROPRIÁ / CNPJ: 13.117.320/0001-78	SINALIZAÇÃO	
OBRA: CONSTRUÇÃO DE PAVIMENTAÇÃO ASFÁLTICA NOVA E SOBRE PARALELEPÍPEDO	ETAPA DO PROJETO:	
ENDEREÇO: POVOADO SÃO MIGUEL, MUNICÍPIO DE PROPRIÁ/SE	EXECUTIVO	
CONTEÍDO:	ESCALA:	
CONSTRUÇÃO DE PAVIMENTAÇÃO ASFÁLTICA NOVA E SOBRE PARALELEPÍPEDO PARA RUAS DO POVOADO SÃO MIGUEL, PROPRIÁ/SE	1:10	
PROJETO DE SINALIZAÇÃO VIÁRIA VERTICAL E HORIZONTAL	DATA:	
DETALHES GERAIS	ABRIL/2022	
	DESENHISTA:	
	Larry Uchôa Arq.	
	ARQUIVO:	
	larryuchoa.arq@gmail.com	