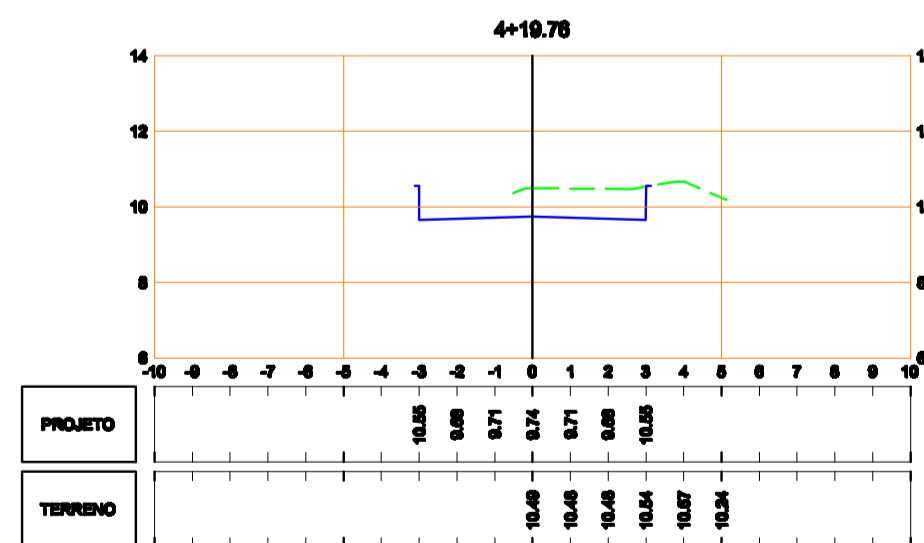
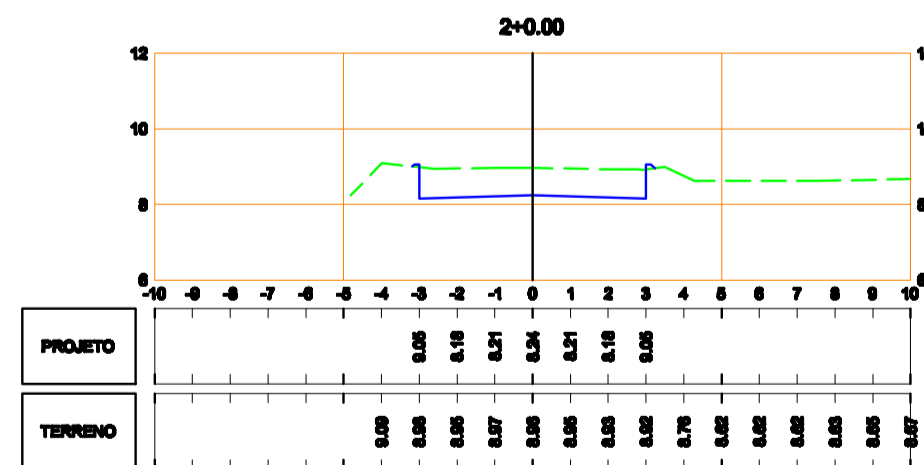
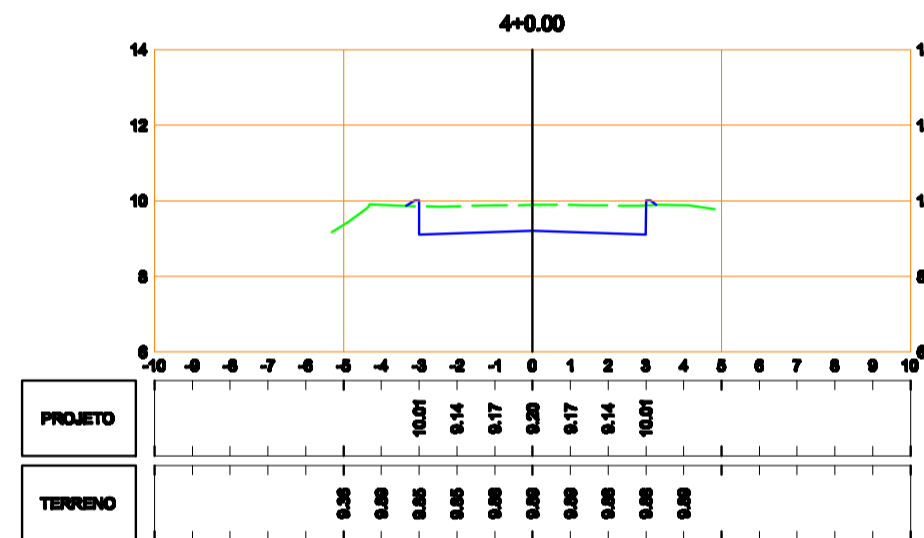
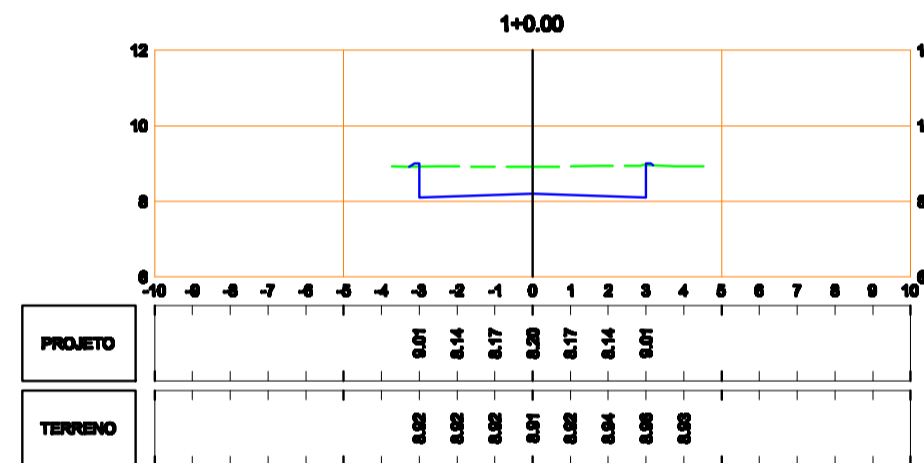
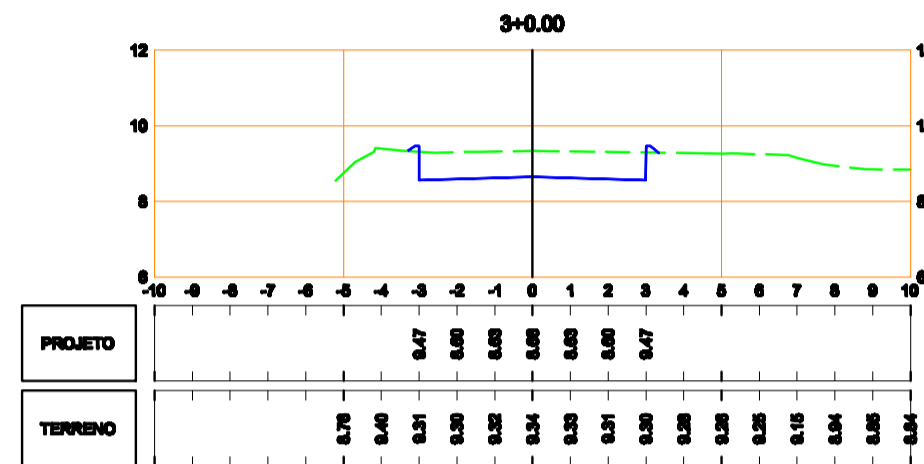
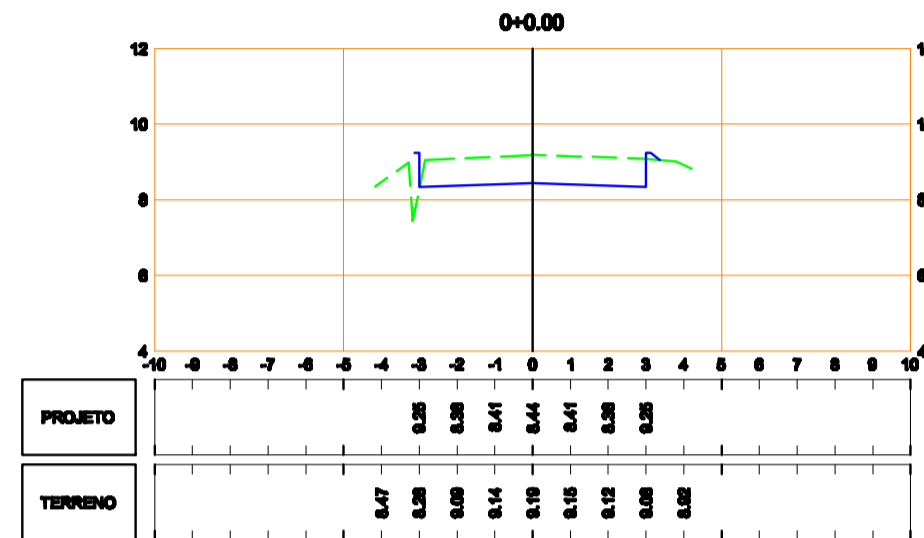


# Seções Transversais - RUA A (Povoado São Vicente)



## LEGENDA

- TERRENO NATURAL
- GREIDE DE TERRAPLENAGEM
- ÁREA DE CORTE
- ÁREA DE ATERRO

## NOTAS

1. OS VALORES APRESENTADOS SÃO GEOMÉTRICOS, DEVENDO SER VERIFICADOS OS FATORES DE EMPOLAMENTO, A DEPENDER DE CADA TIPO DE MATERIAL;
2. TODO MATERIAL DE CORTE EM QUESTÃO SERÁ DESTINADO PARA BOTA-FORA, COM DIRECIONAMENTO DE ACORDO COM NECESSIDADE DEFINIDA PELA PREFEITURA.



PREFEITURA MUNICIPAL DE PROPRIÁ



RESPONSÁVEL TÉCNICO:	CLIENTE:	FOLHA:
Larry Uchôa Guimarães Arquiteto e Urbanista CAU n. A149779-0	PREFEITURA MUNICIPAL DE PROPRIÁ/SE CNPJ: 13.117.320/0001-78	13/13
EMPREENDIMENTO:	TIPO DE PROJETO:	REVISÃO:
CLIENTE: PREFEITURA MUNICIPAL DE PROPRIÁ/SE / CNPJ: 13.117.320/0001-78 OBRA: INFRAESTRUTURA PARA ESTRADA DE ACESSO AO POVOADO PADRE CÍCERO ENDEREÇO: POVOADO PADRE CÍCERO, MUNICÍPIO DE PROPRIÁ/SE	GEOMÉTRICO	00
CONTEÚDO:	ETAPA DO PROJETO:	ESCALA:
CONSTRUÇÃO DE INFRAESTRUTURA PARA VIA DE ACESSO ENTRE OS POVOADOS PADRE CÍCERO E SÃO VICENTE. PROPRIÁ/SE PROJETO GEOMÉTRICO SEÇÕES TRANSVERSAIS	EXECUTIVO	H=1:200 V=1:200
	ARQUIVO:	DATA:
	larryuchoa.urb@gmail.com	ABRIL/2022
		DESENHISTA:
		Larry Uchôa Arq.