








LEGENDA

-  - INDICAÇÃO DE SINALIZAÇÃO VERTICAL EM PLANTA COM POSTE ÚNICO
-  - INDICAÇÃO DE SINALIZAÇÃO PARA LOGRADOURO EM PLANTA
-  - INDICAÇÃO DE SALLIÊNCIA POR LOMBADA
-  - VIAS CONTEMPLADAS NO ESCOPO DO PROJETO
-  - LINHA DE BORDO (LBO), SINALIZAÇÃO HORIZONTAL QUE DELIMITA A PARTE DA PISTA DESTINADA AO DESLOCAMENTO DOS VEÍCULOS, ESTABELECEANDO OS LIMITES LATERAIS ATRAVÉS DE FAIXA CONTÍNUA PINTADA NA COR BRANCA, ESP.: 0,10m.
-  - LINHA SIMPLES CONTÍNUA (LFO-1), SINALIZAÇÃO HORIZONTAL INDICANDO SENTIDO DUPL., ATRAVÉS DE FAIXA PINTADA NA COR AMARELA, ESP.: 0,10m.
-  - SINALIZAÇÃO HORIZONTAL TIPO "FAIXA DE PEDESTRE", PINTADA NAS CORES AZUL E BRANCA (VER DETALHES GERAIS)

PLACAS DE ADVERTÊNCIA



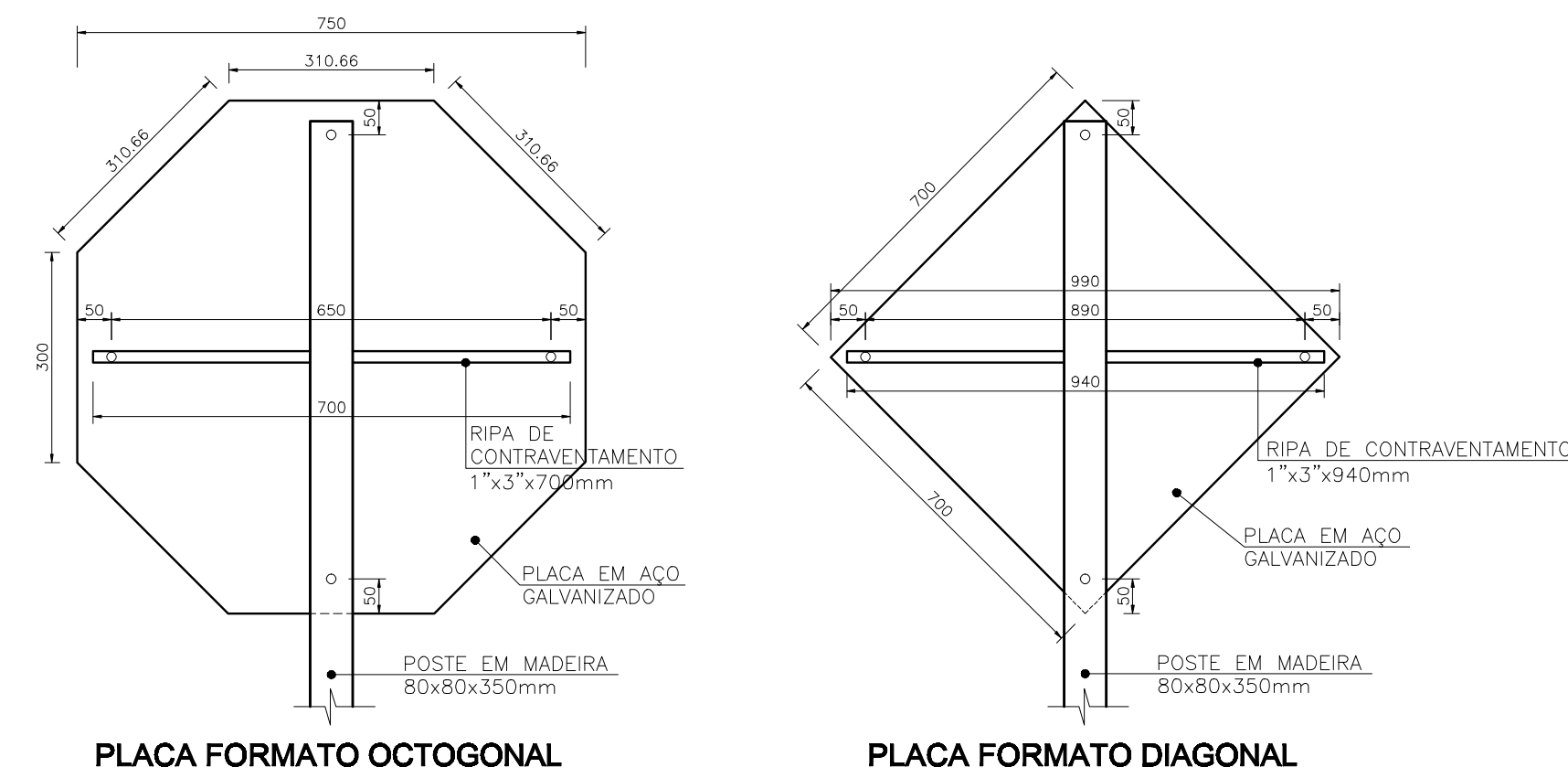
A-32b
TRAVESSIA SINALIZADA DE PEDESTRES

PLACAS DE REGULAMENTAÇÃO

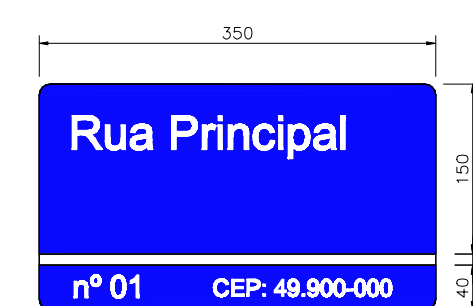


R-1
PARADA OBRIGATÓRIA

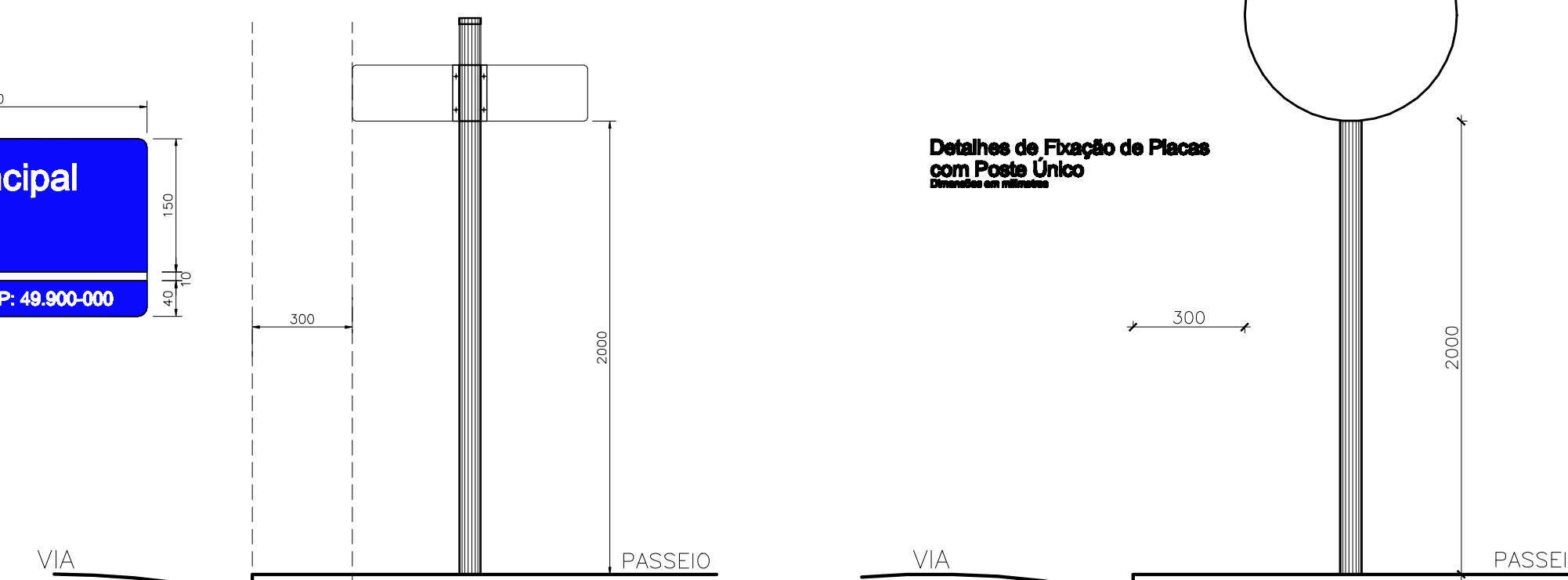
DIMENSÕES DAS PLACAS



DETALHES DAS PLACAS DE LOGRADOURO



DETALHES DE FIXAÇÃO DAS PLACAS



NOTAS



RESPONSÁVEL TÉCNICO: Larry Uchôa Guimarães Arquiteto e Urbanista CRU n. A149779-D	CLIENTE: PREFEITURA MUNICIPAL DE PROPRIÁ CNPJ: 13.117.320/0001-78	FOLHA: 04/04
		REVISÃO: 00
EMPREENDIMENTO: CLIENTE: PREFEITURA MUNICIPAL DE PROPRIÁ / CNPJ: 13.117.320/0001-78 OBRA: CONSTRUÇÃO DE INFRAESTRUTURA PARA RUAS DO POVOADO SANTA CRUZ ENDEREÇO: POVOADO SANTA CRUZ, MUNICÍPIO DE PROPRIÁ/SE		TIPO DE PROJETO: SINALIZAÇÃO ETAPA DO PROJETO: EXECUTIVO
CONTEÚDO: CONSTRUÇÃO DE PAVIMENTAÇÃO ASFÁLTICA NOVA E SOBRE PARALELEPÍPEDO PARA RUAS DO POVOADO SANTA CRUZ, PROPRIÁ/SE PROJETO DE SINALIZAÇÃO VIÁRIA DETALHES GERAIS		ESCALA: 1:10 DATA: ABRIL/2022 DESENHISTA: Larry Uchôa Arq. ARQUIVO: larryuchoa.arq@gmail.com